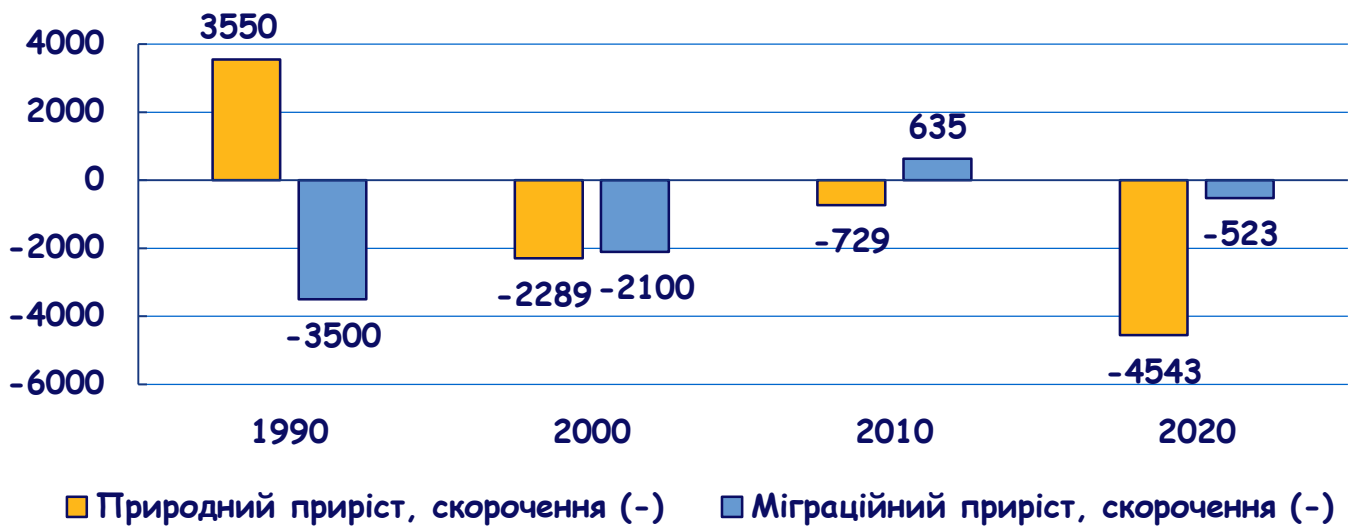




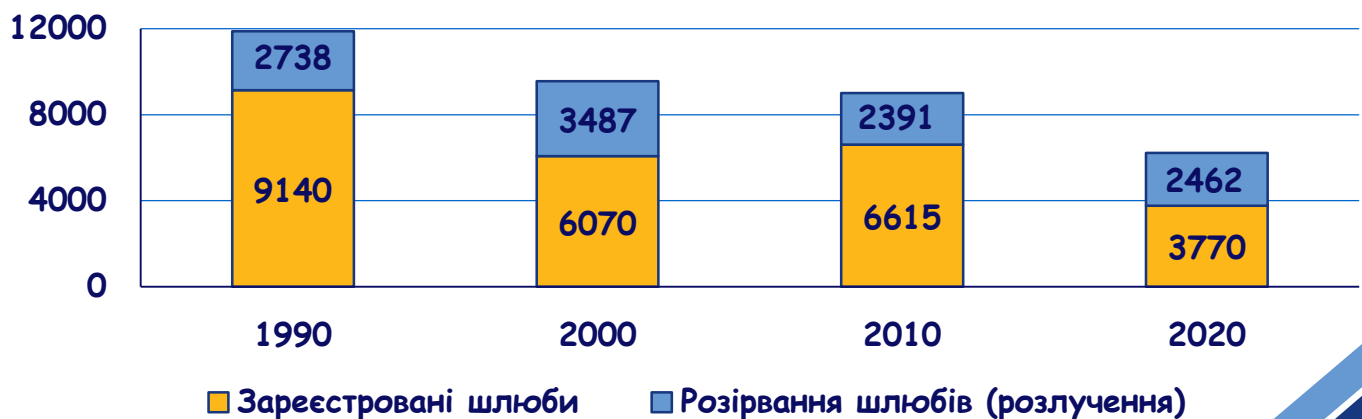
Кількість населення на 1 січня, тис. осіб



Приріст, скорочення (-) чисельності населення, осіб

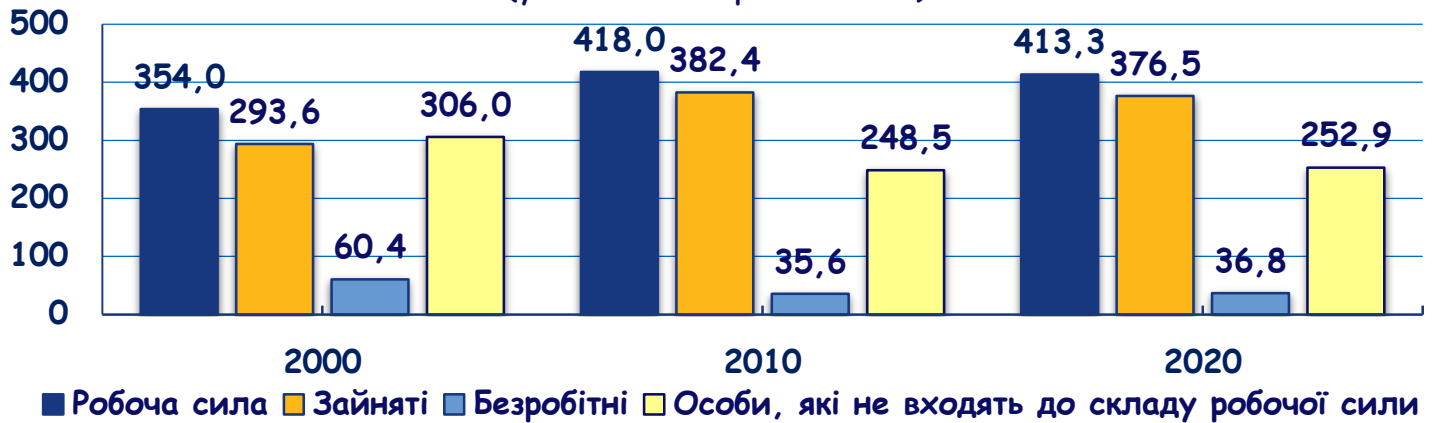


Кількість зареєстрованих шлюбів та розірвань шлюбів

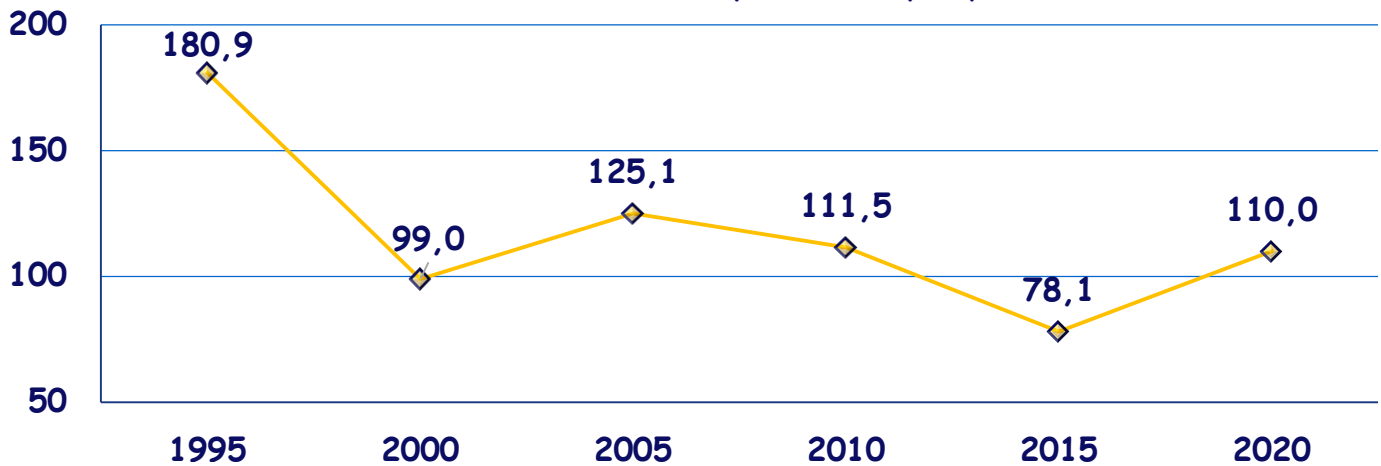




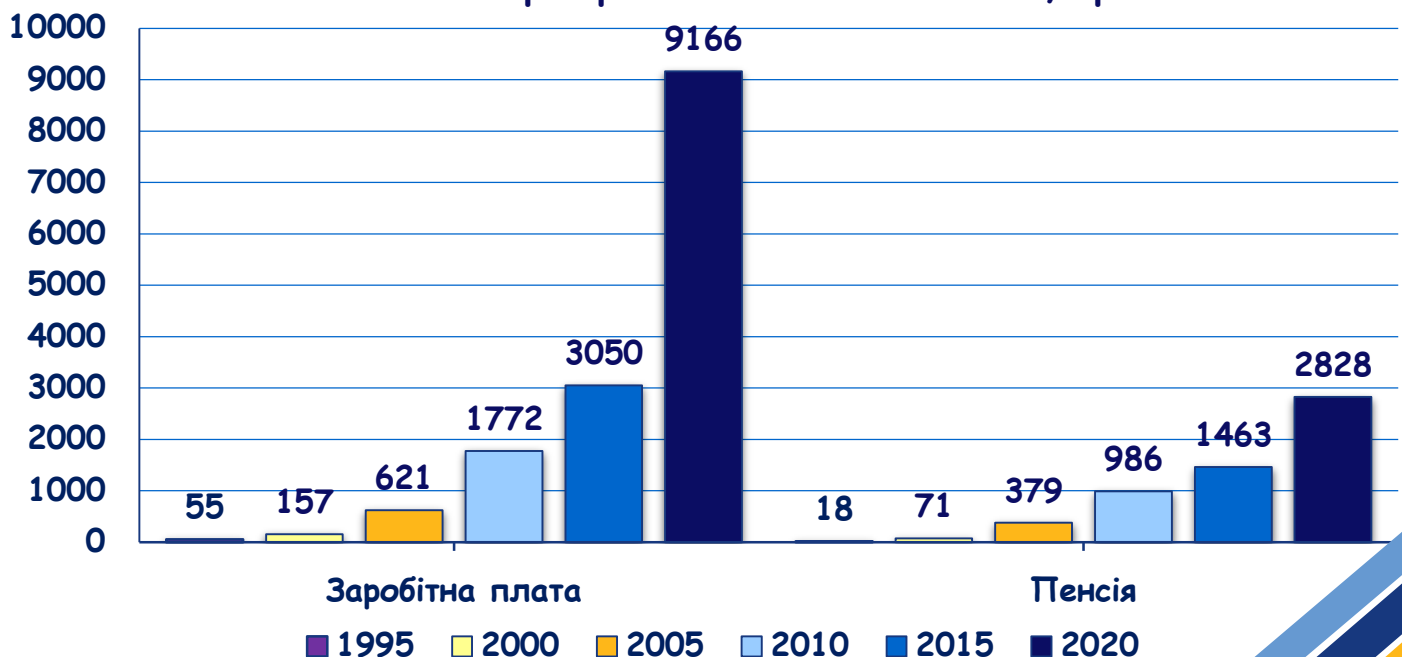
Населення за статусом участі в складі робочої сили (у віці 15-70 років; тис.)



Індекси реальної заробітної плати (% до попереднього року)

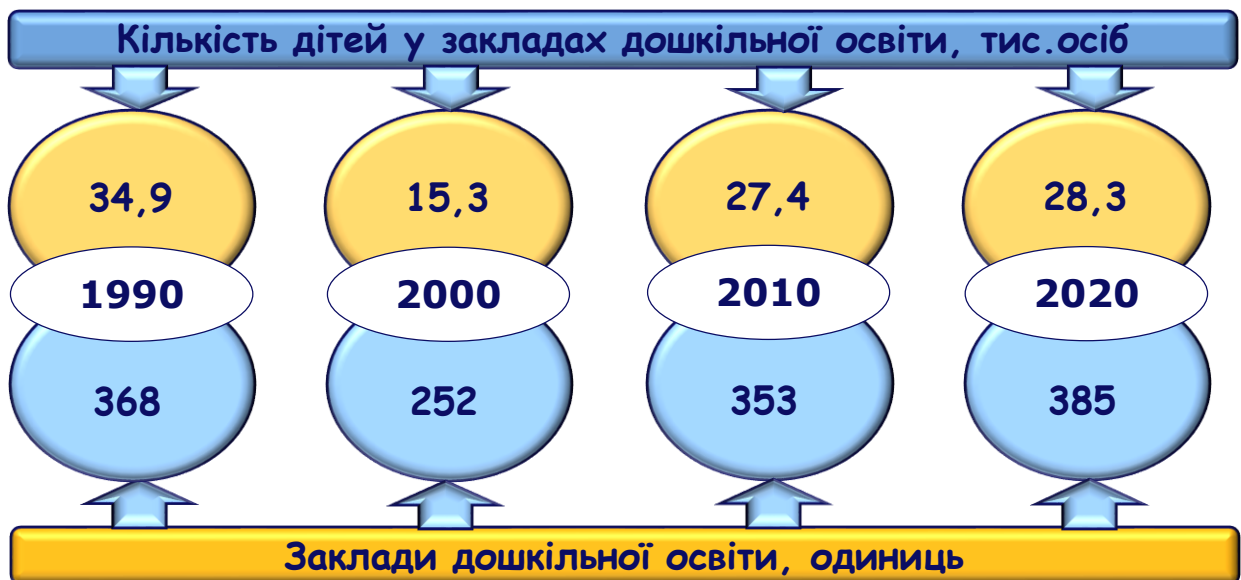
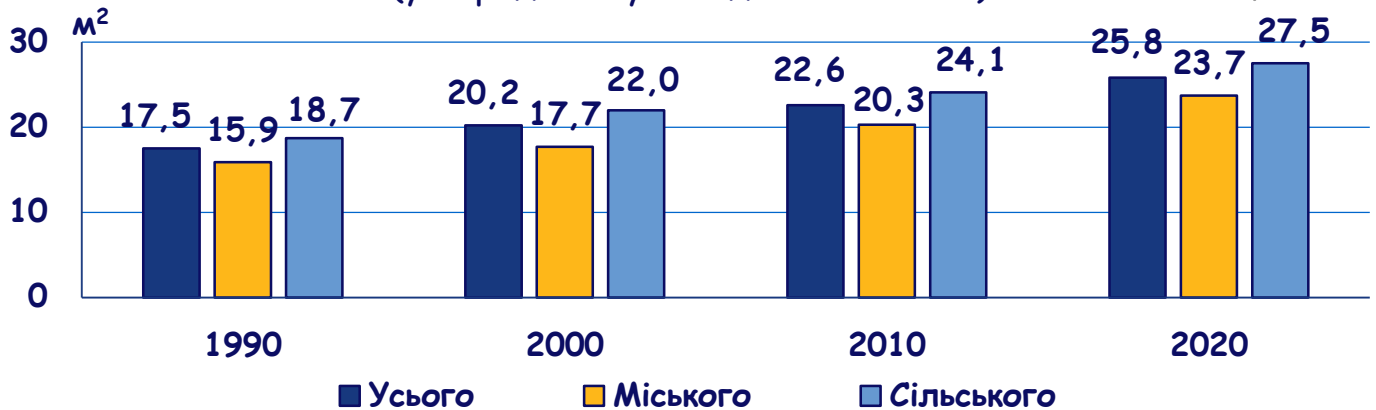


Розмір заробітної плати та пенсії, грн





Забезпеченість населення житлом (у середньому на одного жителя)

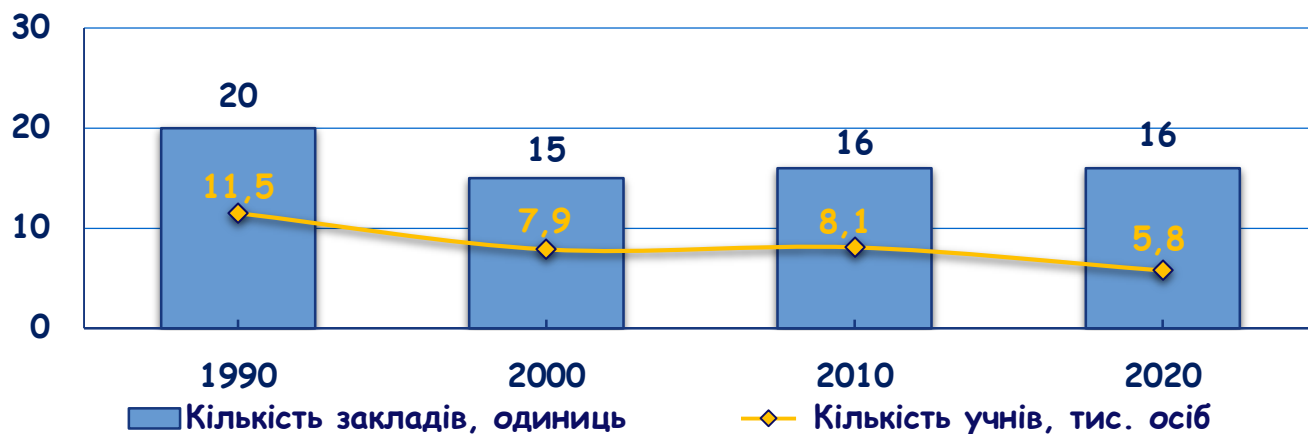


Заклади загальної середньої освіти (на початок навчального року)





Заклади професійної (професійно-технічної) освіти (на кінець року)



Заклади вищої освіти (на початок навчального року)



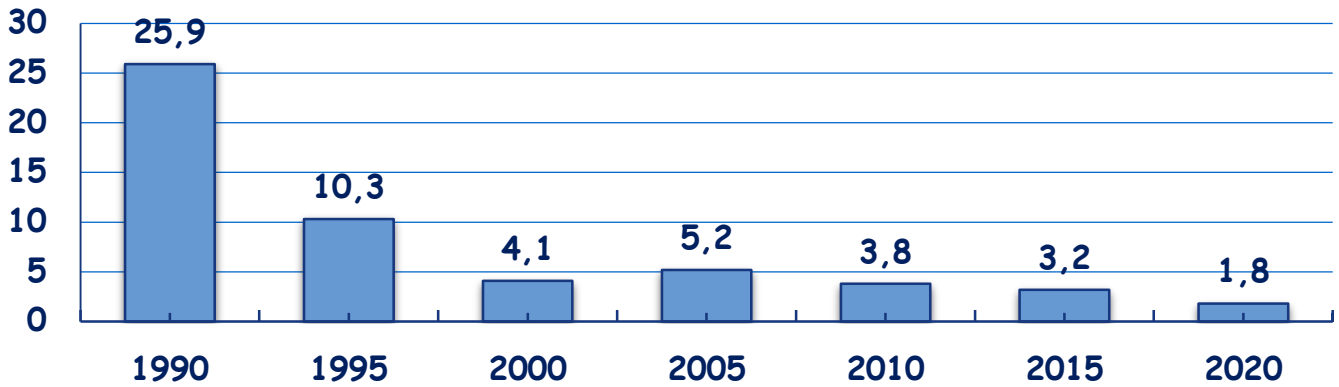
Заклади культури (одиниць)





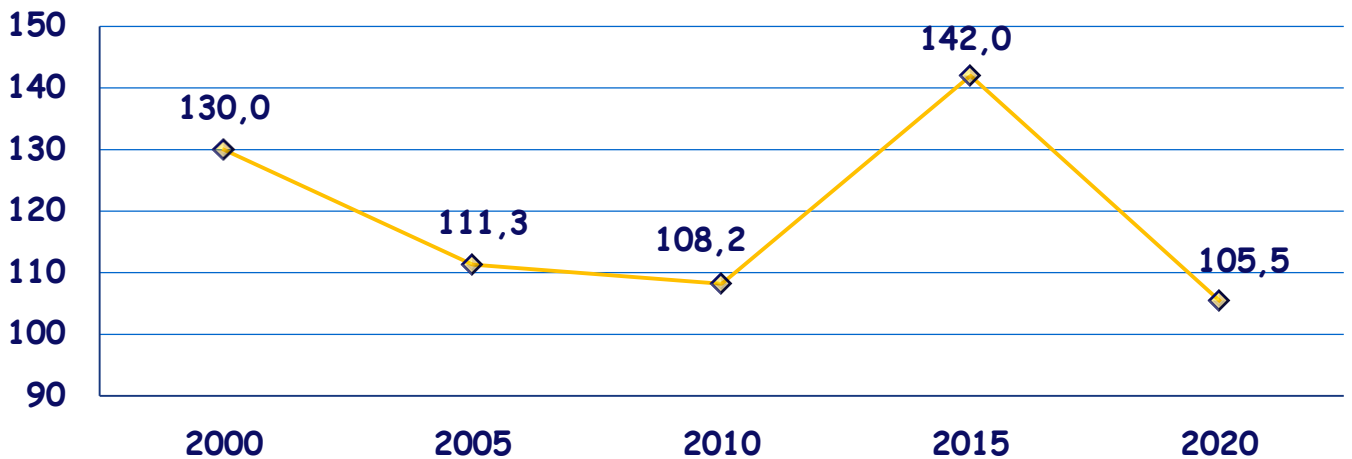
Викиди забруднюючих речовин та діоксиду вуглецю в атмосферне повітря стаціонарними джерелами забруднення

ТИС.Т

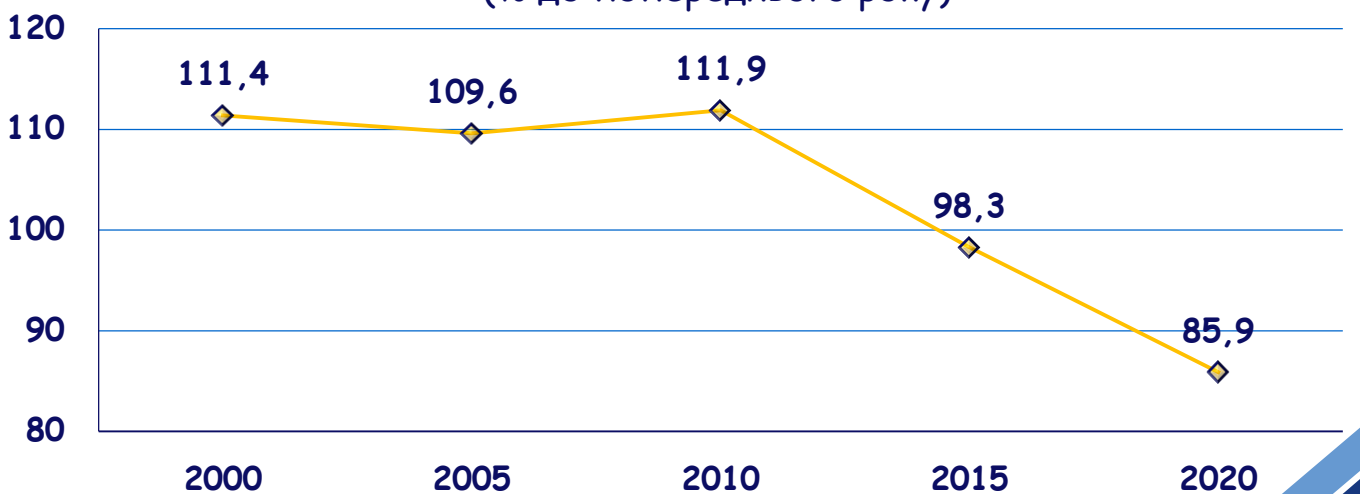


Індекси споживчих цін (грудень до грудня попереднього року)

%

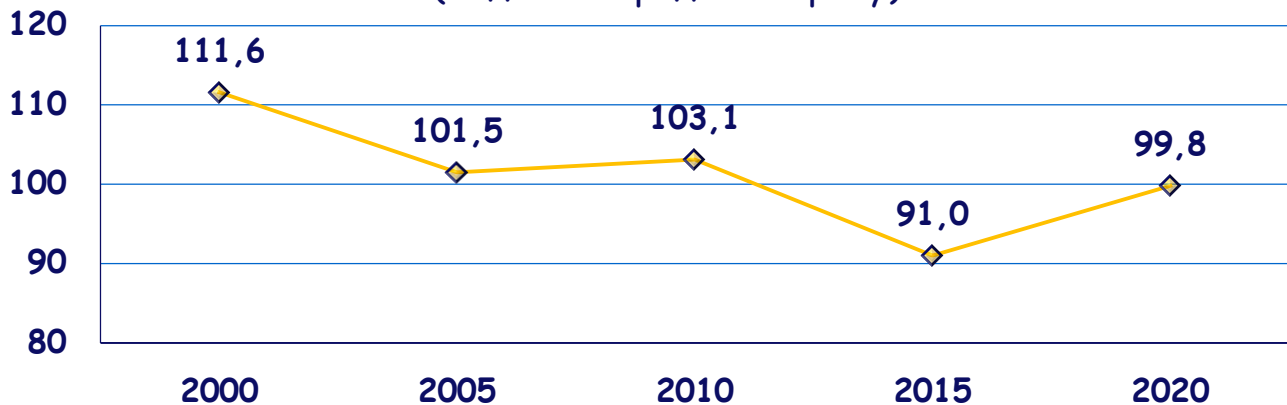


Індекси промислової продукції (% до попереднього року)





Індекси сільськогосподарської продукції (% до попереднього року)



Виробництво основної сільськогосподарської продукції, тис.т

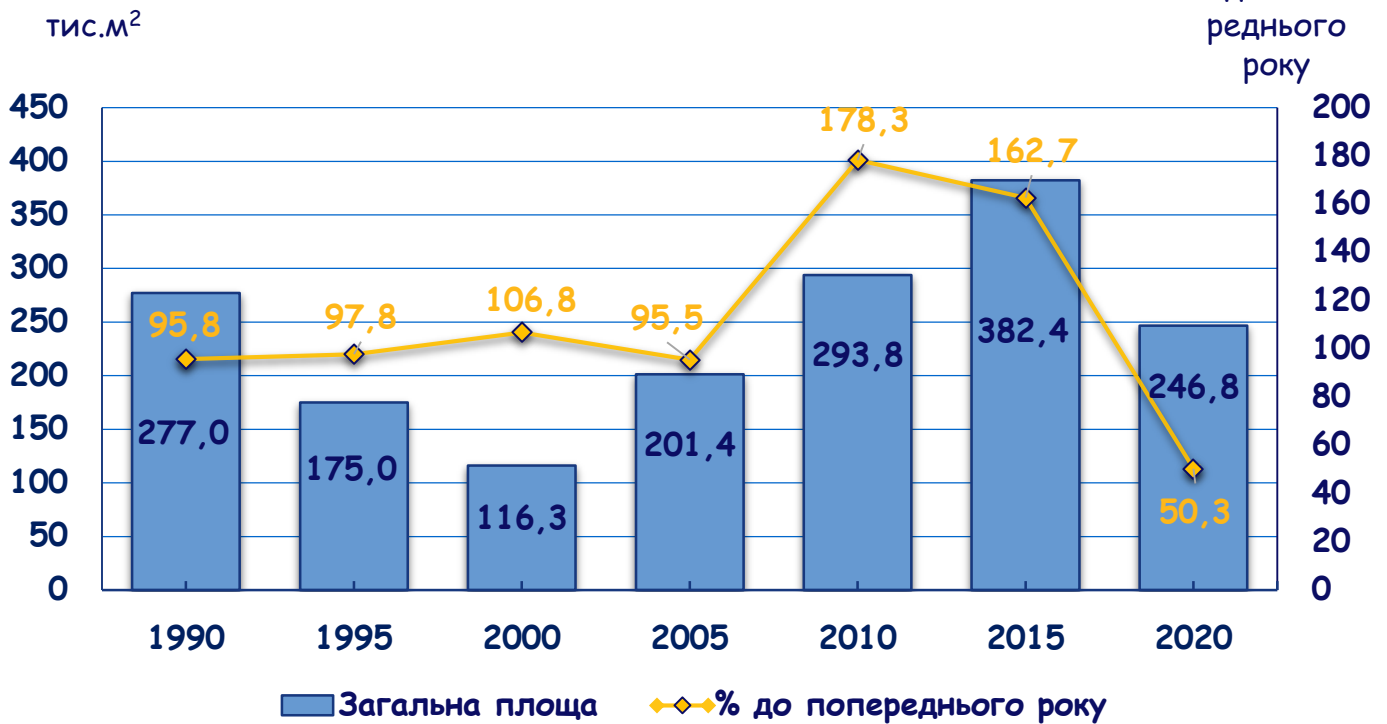
	1990	2020
Зернові та зернобобові	581,9	578,2
Соняшник	0,9	52,6
Картопля	386,9	597,0
М'ясо	80,6	41,6
Молоко	474,2	248,0
Яйця, млн. шт	265,4	344,1

Розподіл продукції сільського господарства за видами, %

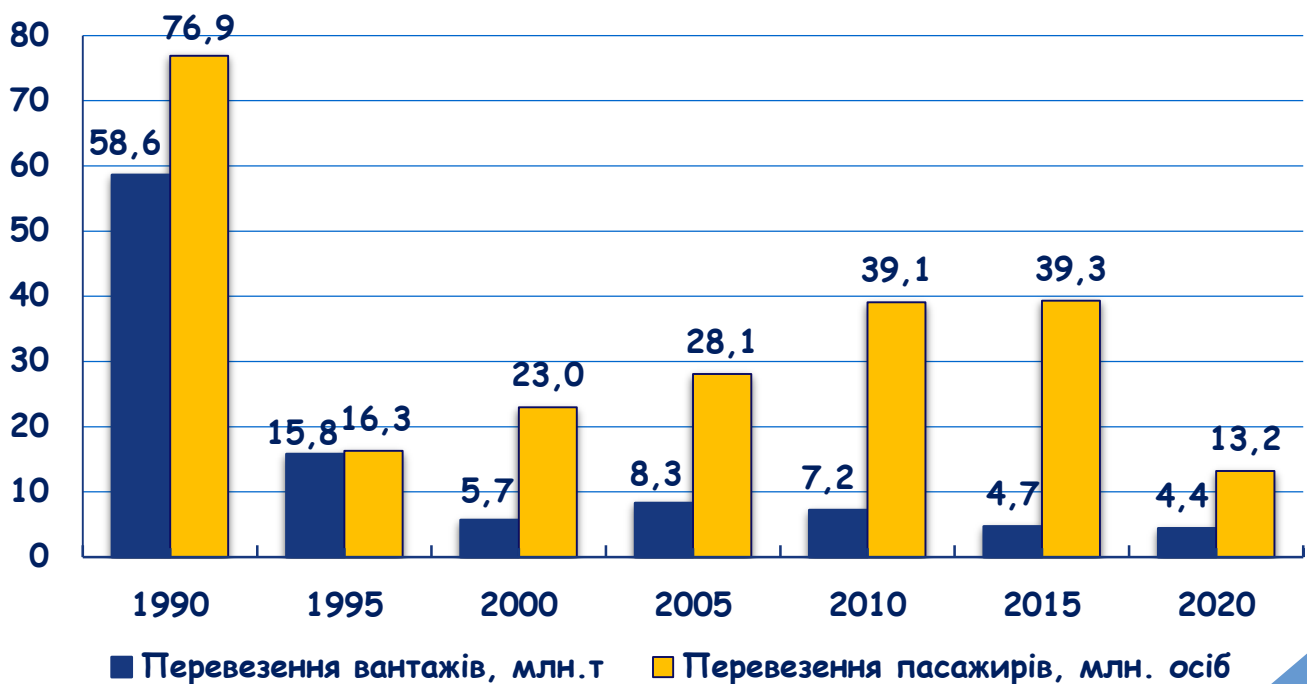




Загальна площа прийнятого в експлуатацію житла



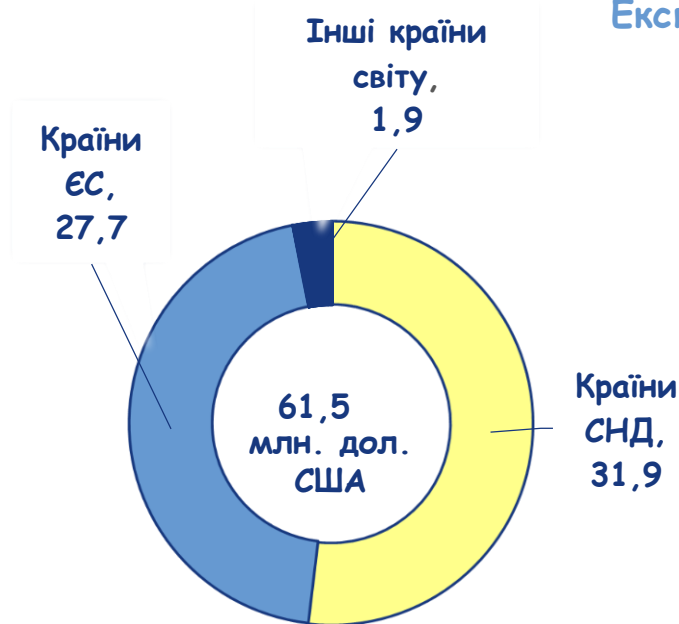
Перевезення вантажів і пасажирів автомобільним транспортом



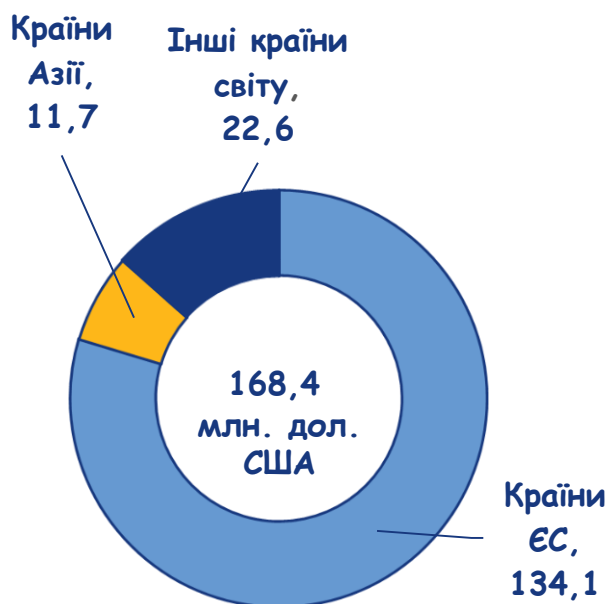


Географічна структура експорту-імпорту товарів

Експорт

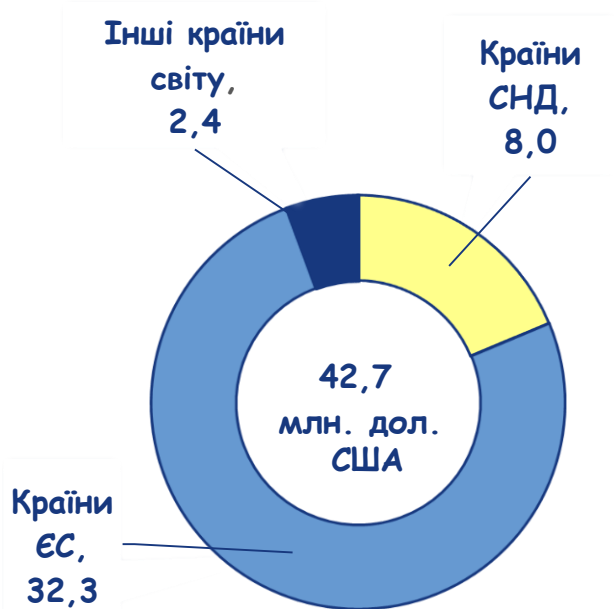


1996

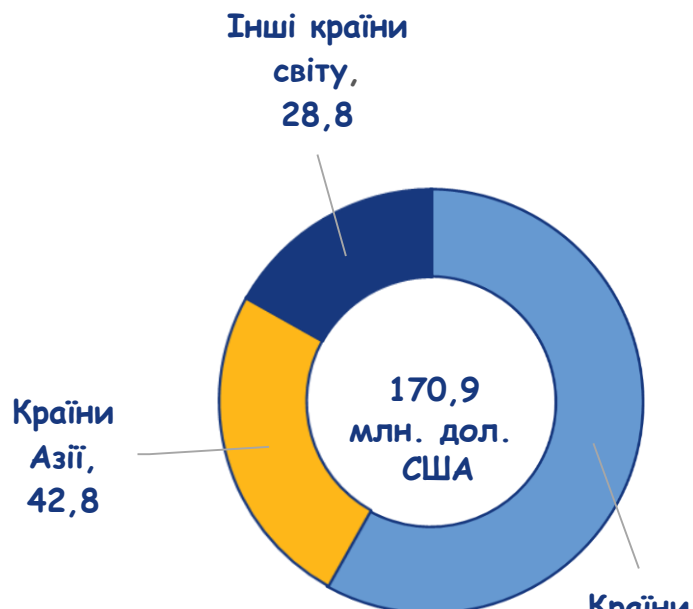


2020

Імпорт



1996



2020

