

7 жовтня святкуємо День міста



Місто Чернівці - політичний, культурний і релігійний центр Буковини, адміністративний центр Чернівецької області.

Розкинулося місто на мальовничих пагорбах, які терасами спускаються в долину річки Прут за 40 км від румунського кордону.

Назва міста походить від фортеці, яка в «Списку городів руських дальніх і ближніх» згадується як Черн на Пруті.

Перша згадка про Чернівці в історичних документах датується 1408 роком.

Віками в Чернівцях поряд проживали різні народи. Протягом століть формувався дух Чернівців, який можна відчути тільки в цьому місті — дух багатокультурності, співжиття і взаємоповаги представників різних національностей.

Місто гарне, охайне, цікаве і яскраве. Таке сучасне і старовинне одночасно.

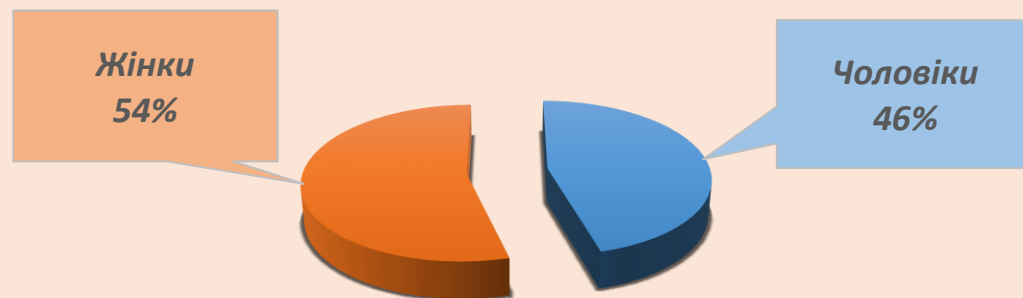


	1944 рік	1991 рік	2016 рік
Територія, км ²	64	153	153
Населення, тис. осіб	40,5	261,2	266,0
Промислові підприємства	107	77	247
Чисельність працівників на підприємствах, осіб	2375	59571	10611
Тролейбуси	1	181	73
Магазини	300	...	354
Школи	18	53	59
Кількість учнів	3117	33003	25450
Кількість учителів	183	2322	2267
Вищі навчальні заклади	2	2	12
Кількість студентів	80	12100	29721

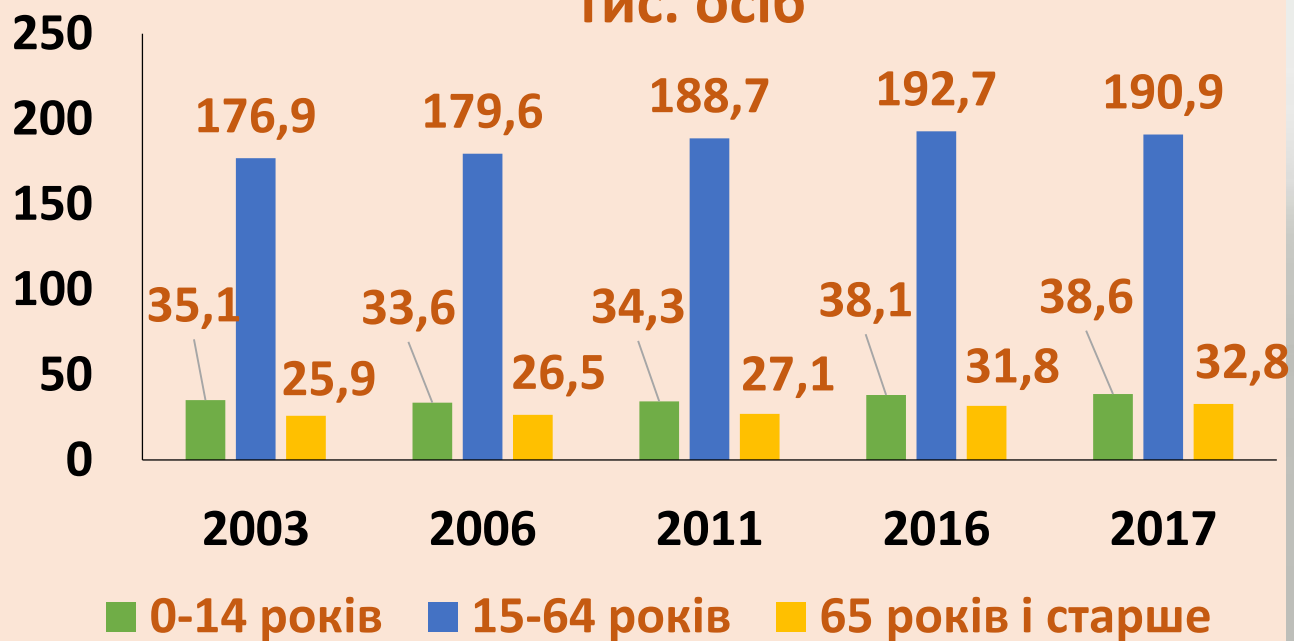
Населення*



Статева структура, %



Чисельність на початок року, тис. осіб



Середній вік –
38,9 років



* постійне, на початок 2017 року

Частка Чернівців в області

Територія
1,9%



Населення
29%



Юридичні особи
53%



Роздрібний товарооборот підприємств
72%



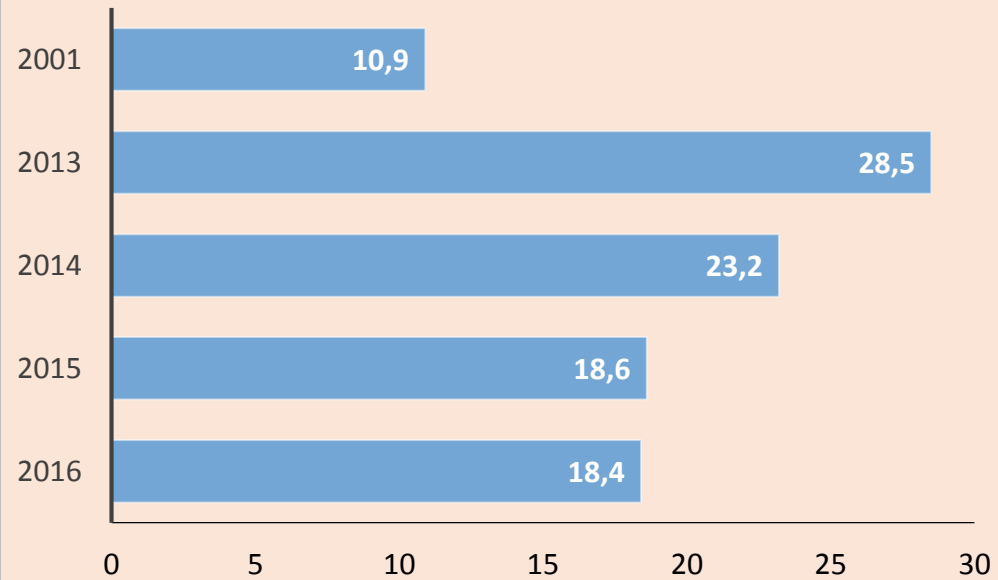
Реалізована продукція
69%



Житло
64%




Прямі іноземні інвестиції, млн.дол. США



Експорт

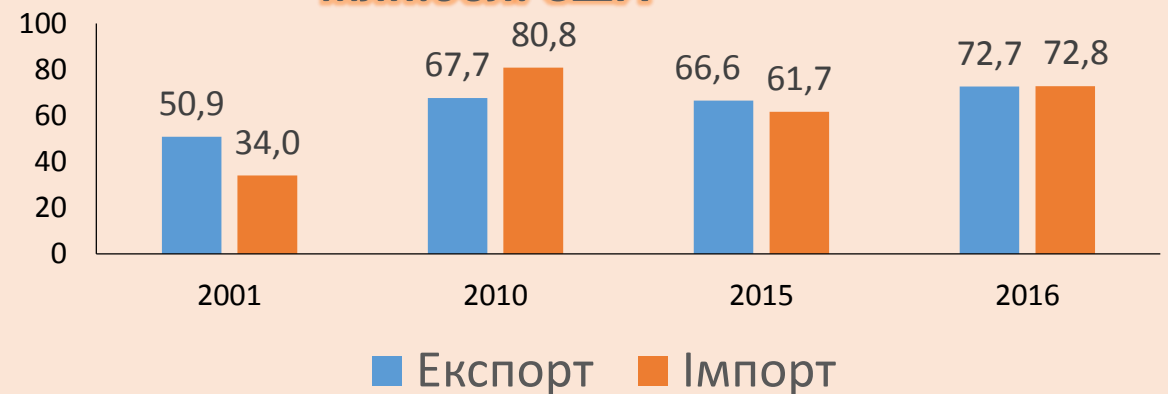
Зовнішньоторговельні операції здійснювались із партнерами з 84 країн світу, експортували товари в 61 країну, імпортували – з 73.

Імпорт



З початку інвестування в економіку міста залучено 18,4 млн.дол. США прямих іноземних інвестицій або 70,0 дол. США в розрахунку на одну особу.

Зовнішня торгівля товарами, млн.дол. США



Міста-побратими

**м. Солт
Лейк Сіті
(США)**

засноване –
24 липня
1847р.

населення –
159,9 тис.
осіб

територія –
194 км²

**м. Саскатун
(Канада)**

перша
згадка –
1883р.

населення –
209,0 тис. осіб

територія –
144 км²

**м. Бельці
(Молдова)**

засноване –
1421р.

населення –
149,2 тис.
осіб

територія –
45 км²

**м. Ясси
(Румунія)**

перша
згадка –
1408р.

населення –
290,4 тис. осіб

територія –
94 км²

**м. Тімішоара
(Румунія)**

перша
згадка –
1019р.

населення –
319,3 тис. осіб

територія –
131 км²

**м. Сучава
(Румунія)**

перша
згадка –
1388р.

населення –
92,1 тис. осіб

територія –
52 км²

**м. Назарет
Ілліт
(Ізраїль)**

засноване –
1956р.

населення –
40,2 тис. осіб

територія –
33 км²

**м. Клагенфурт
(Австрія)**

перша
згадка –
1192р.

населення –
92,4 тис. осіб

територія –
120 км²

**м. Конін
(Польща)**

перша
згадка –
1293р.

населення –
90,0 тис. осіб

територія –
82 км²

СПІЛЬНИМИ ДІЯМИ ЧЕРНІВЕЦЬКА МІСЬКА РАДА VIRIBUS UNITIS

Детальніше про соціально-економічне становище м.Чернівців висвітлено у статистичному збірнику “**Чернівці в цифрах**”, де наведено показники системи матеріального виробництва, фінансової та соціальної сфери, населення, окремі статистичні показники міст обласного значення та районів Чернівецької області й окремих обласних центрів України.

Отримати збірник можна в
Головному управлінні статистики
у Чернівецькій області

- адреса: 58018, м. Чернівці, вул. Головна, 249-а, каб. 306
- телефони: 58-18-99,
58-13-44